

Berliner Mauerweg - im Berliner Zentrum (Innere Sektorengrenze)

Abschnitt 03 : Bornholmer Straße - Gartenstraße

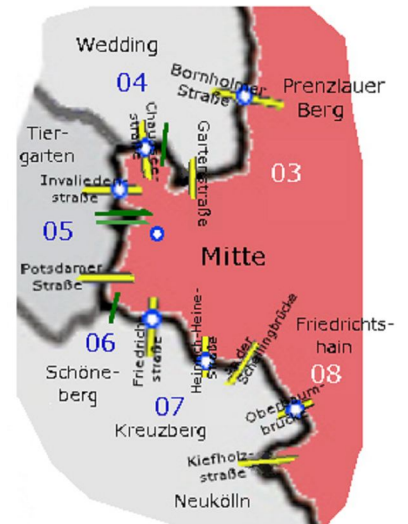
Nahe dem S-Bahnhof Bornholmer Straße lag der ehemalige Grenzübergang Bornholmer Straße, der am 9. November 1989 als erster der sieben Berliner Grenzübergänge geöffnet wurde. Vorbei an dem quirligen Geschehen am Mauerpark führt der Weg weiter über die Bernauer Straße. Die Bernauer Straße war seinerzeit für spektakuläre Fluchten über die Zonengrenze bekannt geworden. Kurz vor der Gartenstraße befindet sich die Gedenkstätte Berliner Mauer mit einem gut erhaltenem Streifen der ehemaligen Grenzanlagen und dem Dokumentationszentrum Berliner Mauer. [ca. 3 km]

Besonderheiten: Bornholmer Straße, Mauerpark, Fluchttunnel, Gedenkstätte Berliner Mauer



Berlin: Prenzlauer Berg, Mitte, Wedding

Mauerweg - Berliner Zentrum



Legende

- Straße
- Mauerweg
- Grenzübergangsstelle
- S-Bahn
- Fernbahn

Abschnitt 04 : Gartenstraße – Invalidenstraße

Vom Nordbahnhof geht es über die Gartenstraße und Liesenstraße - über den ehemaligen Grenzübergang Chausseestraße und weiter bis zum Berlin-Spandauer-Schiffahrtskanal. Die Mauer, deren Reste auf dieser Strecke bis heute noch zu sehen sind, verlief am östlichen Ufer des Kanals bis zur Grenzübergangsstelle Invalidenstraße. [ca. 3 km]

Besonderheiten: Nordbahnhof, Grenzübergang Chausseestraße, Invalidenfriedhof, Grenzübergang Invalidenstraße
ganz in der Nähe: Museum Hamburger Bahnhof, Naturkundemuseum



Berlin: Mitte, Wedding, Tiergarten

Abschnitt 05 : Invalidenstraße - Potsdamer Straße

Der Abschnitt mit den meisten historischen Sehenswürdigkeiten und Orten führt vorbei am Humboldthafen, dem Regierungsviertel mit dem Reichstag sowie Berlins bekanntestem Tor und Wahrzeichen der Stadt - dem Brandenburger Tor - bis hin zum Potsdamer Platz. Die etwas abseits liegende, ehemalige Grenzübergangsstelle Bahnhof Friedrichstraße ist am besten über das Reichstagsufer entlang der Spree erreichbar. Die ehemalige Grenzabfertigungshalle zur U- und S-Bahn - im Volksmund als Tränenpalast bezeichnet - beherbergt heute eine Ausstellung zum Thema der Deutschen Teilung. [ca. 2 km]

Besonderheiten: Spree, Reichstag, Gedenkort Weiße Kreuze, Brandenburger Tor, Grenzübergangsstelle Bahnhof Friedrichstraße (Tränenpalast)
ganz in der Nähe: Hauptbahnhof - Lehrter Bahnhof, Charité Exponaten Museum, Kanzleramt, Sowjetisches Ehrenmal, Akademie der Künste, Holocaust Mahnmal, Philharmonie, Gemäldegalerie, Neue Nationalgalerie, Sony Center, Tiergarten Park

Extra: Grenzübergangsstelle Friedrichstraße




Berlin: Mitte, Tiergarten

Abschnitt 06 : Potsdamer Straße - Friedrichstraße

Der Mauerweg läuft vom Potsdamer Platz über die Niederkirchnerstraße über die Wilhelmstraße zum legendären Checkpoint Charlie, der ehemaligen Ausländer- und Agentenübergangsstelle an der Friedrichstraße in Kreuzberg. Hier befindet sich auch das Mauermuseum. [ca. 1 km]

Besonderheiten: Potsdamer Platz, Wilhelmstraße, Stadimuseum Bildungszentrum, Checkpoint Charlie

ganz in der Nähe: Bundesrat (ehemals Luftfahrtministerium), Berliner Abgeordnetenhaus (ehemals Preußischer Landtag), Martin-Gropius-Bau, Anhalter Bahnhof, Topographie des Terrors (ehemals Gestapo-Hauptquartier)



Berlin: Mitte, Tiergarten, Kreuzberg

Abschnitt 07 : Friedrichstraße - An der Schillingbrücke

Hier trennte die Mauer Berlin Mitte und Kreuzberg. Die Mauer verlief hier zum Teil sehr dicht an den Häuserfronten vorbei. Über die ehemalige Grenzübergangsstelle Heinrich-Heine-Straße gelangen Sie an der Schillingbrücke an die Spree. [ca. 4 km]

Besonderheiten: Grenzübergangsstelle Heinrich-Heine-Straße, Engelbecken, Luisenstädtischer Kanal




Berlin: Mitte, Kreuzberg, Friedrichshain

Abschnitt 08 : An der Schillingbrücke - Kieffholzstraße

Wir wechseln zum nördlichen Ufer der Spree und kommen auf den Stralauer Platz in Friedrichshain. Auf der Mühlenstraße kommen wir auf dem Weg zur Oberbaumbrücke an der bekannten East-Side-Gallery (künstlerisch bemalte Mauersegmente) vorbei. Nach der Überquerung der Oberbaumbrücke gelangen wir nach Kreuzberg und nähern uns im weiteren am Schlesischen Busch Alt-Treptow. [ca. 4 km]

Besonderheiten: East-Side-Gallery, Oberbaumbrücke, Kommandoturm am Schlesischen Busch

ganz in der Nähe: Ostbahnhof (ehemaliger Hauptbahnhof von Ost-Berlin)



Berlin: Mitte, Friedrichshain, Kreuzberg, Treptow

Unterkunft in Berlin und anderen europäischen Städten:

- www.gast-in-berlin.de
- www.europa-city.de